

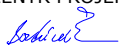
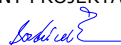




SOUŘADNICOVÝ S-JTSK, VÝŠKOVÝ SYSTÉM Bpv

OBJEDNATEL:		ZHOTOVITEL:		
 Královéhradecký kraj Pivovarské náměstí 1245 500 03 Hradec Králové		 AF-CITYPLAN s.r.o. MAGISTRŮ 1275/13 140 00 PRAHA 4 tel.: +420 277 005 500 www.afconsult.com www.af-cityplan.cz		
HLAVNÍ INŽENÝR PROJEKTU:	ZODPOVĚDNÝ PROJEKTANT:	VYPRACOVAL:	KONTROLOVAL:	
 Ing. VÁCLAV BARTŮŇEK	 Ing. VÁCLAV BARTŮŇEK	 Ing. JAN SUCHÁNEK	 Ing. JAKUB VYHNÁLEK	
NÁZEV PROJEKTU:				
II/302 STAROSTÍN - BROUMOV - HRANICE ČR - PR, III. část Broumov km 9,488 - 10,098				
ČÁST:	PRŮVODNÍ ZPRÁVA			
STAVEBNÍ OBJEKT:				
PŘÍLOHA:				
KRAJ:	Královéhradecký kraj	ČÁST:	PŘÍLOHA Č.:	ČÍSLO PARE:
DATUM:	10/2019	A		
STUPEŇ:	DSP/PDPS			
MĚŘÍTKO:				
Č. ZAKÁZKY:	15-2-086			



## OBSAH

<b>1</b>	<b>IDENTIFIKAČNÍ ÚDAJE .....</b>	<b>2</b>
1.1	ÚDAJE O STAVBĚ .....	2
1.2	ÚDAJE O STAVEBNÍKOVÍ .....	2
1.3	ÚDAJE O ZPRACOVATELI DOKUMENTACE.....	2
1.4	ÚDAJE O BUDOUCÍCH VLASTNÍCÍCH A SPRÁVCÍCH .....	2
<b>2</b>	<b>ČLENĚNÍ STAVBY NA OBJEKTY A TECHNICKÁ A TECHNOLOGICKÁ ZAŘÍZENÍ.....</b>	<b>3</b>
<b>3</b>	<b>SEZNAM VSTUPNÍCH PODKLADŮ.....</b>	<b>3</b>



# 1 IDENTIFIKAČNÍ ÚDAJE

## 1.1 ÚDAJE O STAVBĚ

<b>Název stavby:</b>	<b>II/302 Starostín – Broumov – hranice ČR-PR</b>
<b>Místo stavby:</b>	
• <b>Kraj:</b>	Královehradecký kraj
• <b>Katastrální území:</b>	Broumov (okres Náchod) [612766]
• <b>Obec:</b>	Broumov
• <b>Označení komunikace:</b>	II/302
<b>Stupeň dokumentace:</b>	Dokumentace pro vydání stavebního povolení Dokumentace pro provádění stavby
<b>Předmět projektové dokumentace:</b>	oprava pozemní komunikace II. třídy, liniová stavba, trvalá

## 1.2 ÚDAJE O STAVEBNÍKOVĚ

<b>Název:</b>	Královéhradecký kraj
<b>Adresa:</b>	Pivovarské náměstí 1245, 500 03 Hradec Králové
<b>IČ (DIČ):</b>	70946078 (CZ70946078)
<b>Zástupce :</b>	ÚS Královéhradeckého kraje a.s. Kutnohorská 59, 500 04 Hradec Králové IČ: 27502988

**Kontaktní osoba ve věcech technických:** Ing. Irena Vaněčková

## 1.3 ÚDAJE O ZPRACOVATELI DOKUMENTACE

<b>Název:</b>	AF-CITYPLAN s.r.o.
<b>Adresa:</b>	Magistrů 1275/13, 140 00 Praha 4
<b>IČ (DIČ):</b>	47307218 (CZ47307218)
<b>Zástupce:</b>	Ing. Petr Košan zástupce ředitele a jednatel
<b>Osoba oprávněná jednat ve věcech smluvních:</b>	Ing. Petr Košan zástupce ředitele a jednatel
<b>Hlavní inženýr projektu:</b>	Ing. Václav Bartůněk
<b>Projektanti jednotlivých částí:</b>	Ing. Jan Suchánek

## 1.4 ÚDAJE O BUDOUCÍCH VLASTNÍCÍCH A SPRÁVCÍCH

Stavební záměr je rozdělen na následující stavební objekty:

SO 105.2 – Broumov, km 9,488 – 10,098	- KHK kraj
SO 115.2 – Chodník, km 9,488 – 10,098	- město Broumov
SO 191.5.2 – Dopravní značení	
SO 192.5.2 – DIO	



## **2 ČLENĚNÍ STAVBY NA OBJEKTY A TECHNICKÁ A TECHNOLOGICKÁ ZAŘÍZENÍ**

Stavební záměr je rozdělen na následující stavební objekty:

SO 105.2 – Broumov, km 9,488 – 10,098

SO 115.2 – Chodník, km 9,488 – 10,098

SO 191.5.2 – Dopravní značení

SO 192.5.2 – DIO

## **3 SEZNAM VSTUPNÍCH PODKLADŮ**

- Geodetické zaměření stávajícího stavu – Geodézie východní čechy spol. s.r.o., 06/2015
- Zaměření skutečného provedení - Autobusová zastávka v ulici Masarykova – město Broumov
- Katastrální mapy – ČÚZK, 01/2019
- Diagnostika vozovky – IMOS Brno, a.s., 04/2019
- Ortofotomapa – TopGis, s.r.o.
- Zákres průběhu inženýrských sítí od jejich správců/vlastníků
- Údaje získané na základě provedeného místního šetření a informací investora

V Praze, říjen 2019

Ing. Jan Suchánek